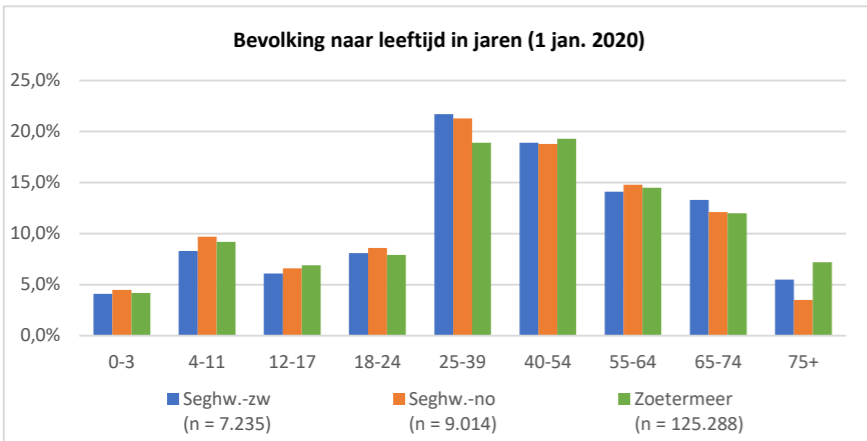


Oppervlakte (1 jan. 2020)

	Seghw.-zw	Seghw.-no	Zoetermeer
Oppervlakte in ha	92	137	3.705
waarvan water in ha	3,6	6,7	367,1

Bron: Stadsbeheer.



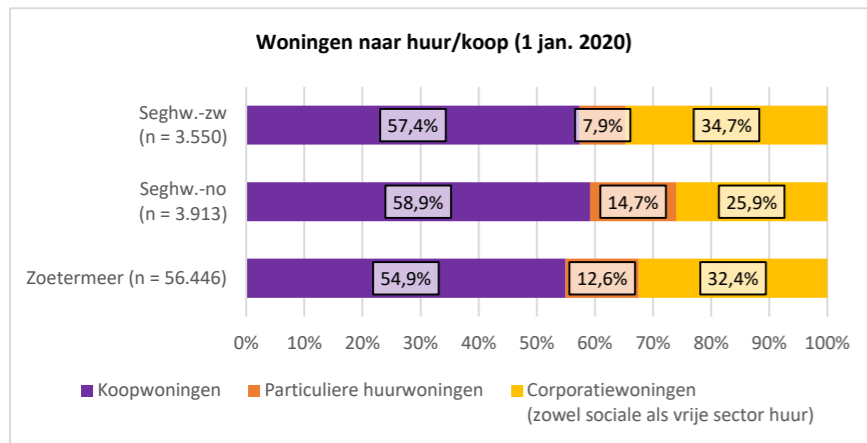
Bron: BRP.

Bevolking (1 jan. 2020)

	Seghw.-zw	Seghw.-no	Zoetermeer
Gemiddelde leeftijd	41 jaar	39 jaar	41 jaar
Eenpersoonshuishoudens	37%	29%	33%
Personen met een niet-westerse migratieachtergrond	17%	20%	21%
Inwoners buiten NL geboren	15%	15%	16%
Prognose 2025*	7.113	9.059	123.922
Prognose 2030*	7.025	8.971	122.009
Prognose 2037*	6.952	8.873	120.317

Bron: BRP- Zoetermeer, Bevolkingsprognose Zoetermeer 2017 - 2037.

*Betreft bevolkingsprognose 2017. Een recentere prognose is niet beschikbaar.



Bron: BAG, Belastingen.

Woningen

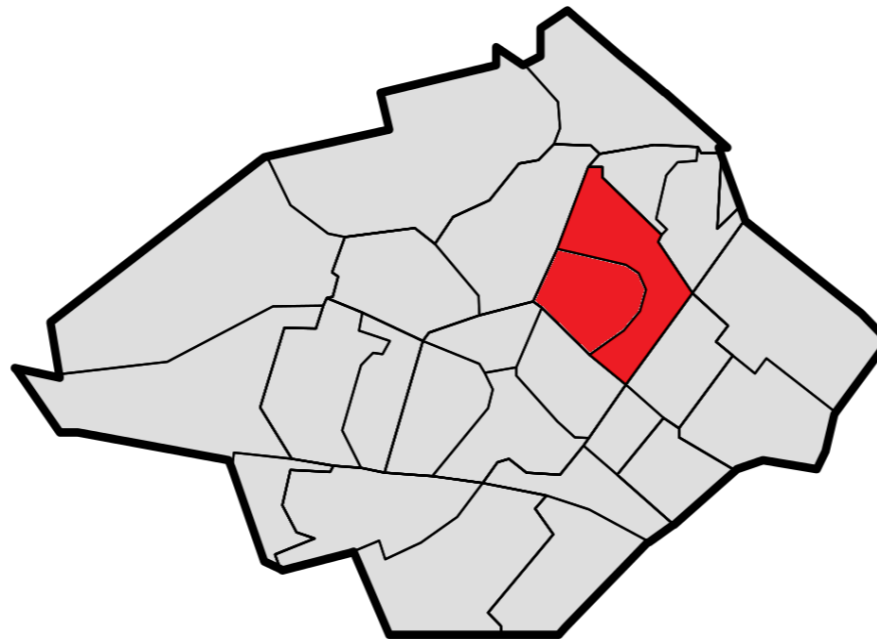
	Seghw.-zw	Seghw.-no	Zoetermeer
Eengezinswoningen (01-01-2020)	62%	73%	58%
Meergezinswoningen (01-01-2020)	38%	27%	42%
Gem. WOZ-waarde (01-01-2020)	€ 218.382	€ 223.060	€ 242.385
Gem. woningbezetting (01-01-2020)	2,04	2,30	2,22
Bevolkingsdichtheid per ha land (01-01-2020)	82/ha	69/ha	38/ha
Woningdichtheid per ha land (01-01-2020)	40/ha	30/ha	17/ha

Bron: BAG, Belastingen, BRP.



gemeente
Zoetermeer

Wijkprofiel Seghwaert 2020



Economie

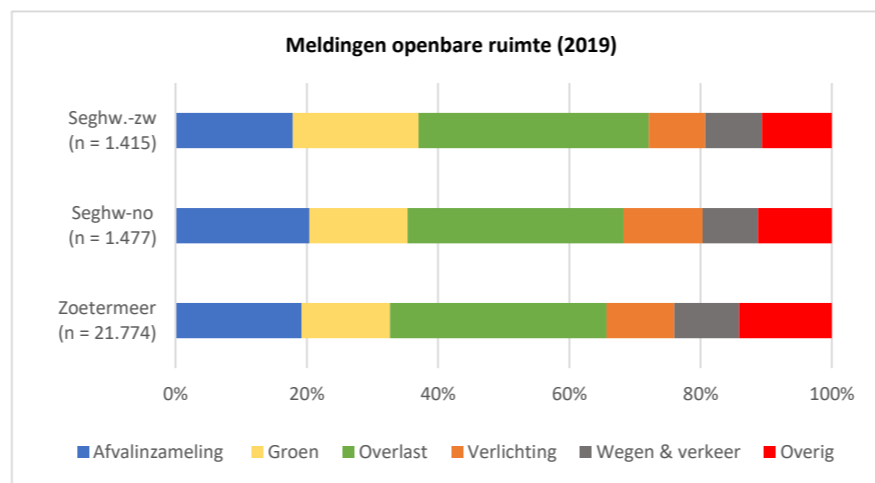
	Seghw.-zw	Seghw.-no	Zoetermeer
Banen* (01-01-2019)	1.305	903	51.776
Bedrijfsvestigingen (01-01-2019)	471	499	9.160
Geregistreerde werkzoekenden	370	460	6.083
UWV** (01-01-2020)			
% GWU-ers*** (01-01-2020)			9,1%

Bron: Werkgelegenheidsregister Haaglanden, UWV Arbeidsmarkt cijfers.

*Betreft: banen fulltime, parttime en uitzendkrachten.

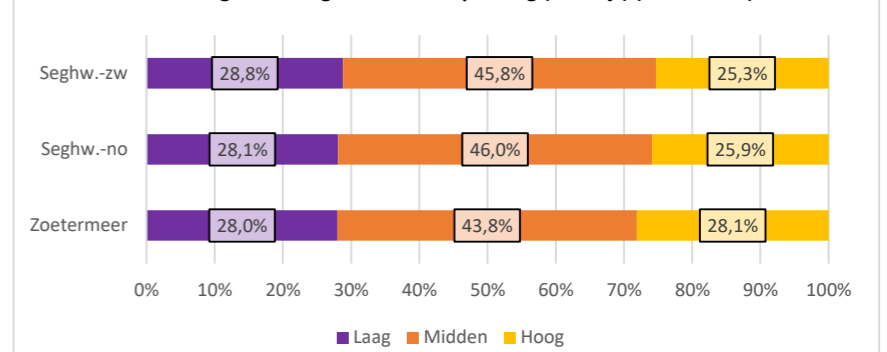
**Betreft personen met een: WW-uitkering, AG-uitkering (Wajong, WGA, WAO, WAZ) met arbeidsvermogen, bijstandsuitkering en personen die geen uitkering ontvangen maar toch een actief CV op werk.nl hebben staan.

***Betreft voorlopig cijfer geregistreerd werkzoekende als percentage van de beroepsbevolking. Buurtcijfers zijn nog niet beschikbaar.



Bron: Melddesk - Zoetermeer

Bevolking naar hoogst voltooide opleiding (15-74 jr) (1 okt. 2018)



Bron: CBS. Sinds 2019 gebruiken wij niet meer de gemeentelijke enquête maar het CBS als bron.

Laag = o.a. basisschool, MAVO, VMBO; Midden = o.a. VWO, HAVO, MTS; Hoog = HBO, WO.

Uitkeringsgerechtigden (1 jan. 2020*)

	Seghw.-zw	Seghw.-no	Zoetermeer
AOW	1.210	1.200	21.660
Bijstand	150	190	3.050
AO	340	430	5.150
WW	90	150	1.690

Bron: CBS.

*Voorlopige cijfers.

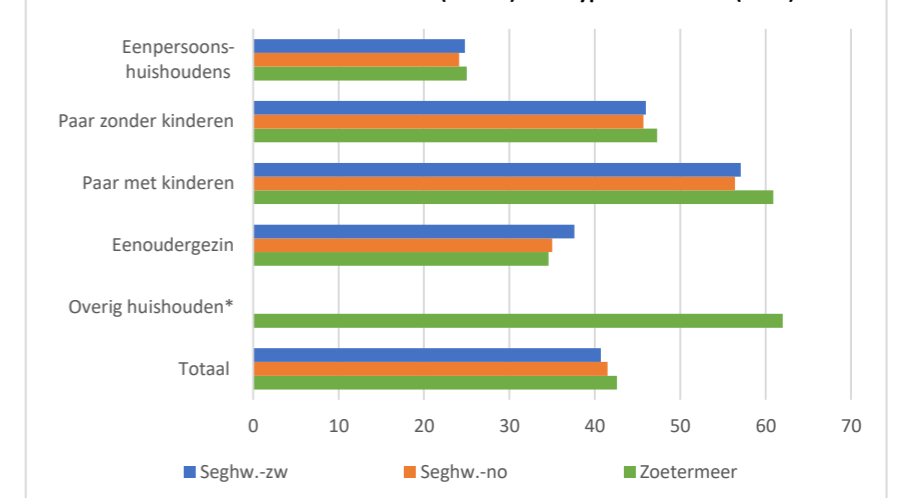
AOW = Algemene Ouderdomswet.

Bijstand = WWB of Participatiewet, betreft personen tot de AOW-leeftijd.

AO = Arbeidsongeschiktheidsuitkering op grond van WAO/WAZ/WIA, Wajong of wet Wajong.

WW = Werkloosheidswet.

Huishoudensinkomen in euro's (x1.000) naar type huishouden (2017)



Bron: CBS, Integraal inkomens- en vermogensonderzoek (IIV) 2017.

*Vanwege het lage aantal huishoudens in deze categorie worden de gegevens voor Seghwaert niet weergegeven.

Gemiddeld besteedbaar huishoudensinkomen in 2017 van particuliere huishoudens met inkomen naar samenstelling van het huishouden in duizendtallen euro's (excl. studentenhuishoudens).

Huishoudens met een laag inkomen (2017)

	Seghw.-zw	Seghw.-no	Zoetermeer
Aantal	228	304	3.949
Percentage	6,9%	7,8%	7,3%

Bron: CBS, Integraal inkomens- en vermogensonderzoek (IIV) 2017.

Betreft particuliere huishoudens in 2017 met tenminste 1 jaar een inkomen < € 9.249,- (excl. studentenhuishoudens).